

ДЕТАЛЬНИЙ ПЛАН ТЕРИТОРІЇ

Для будівництва та обслуговування житлового будинку
господарських будівель та споруд,
в м. Рахів вул. Вільшинський, №б-н., Рахівського району

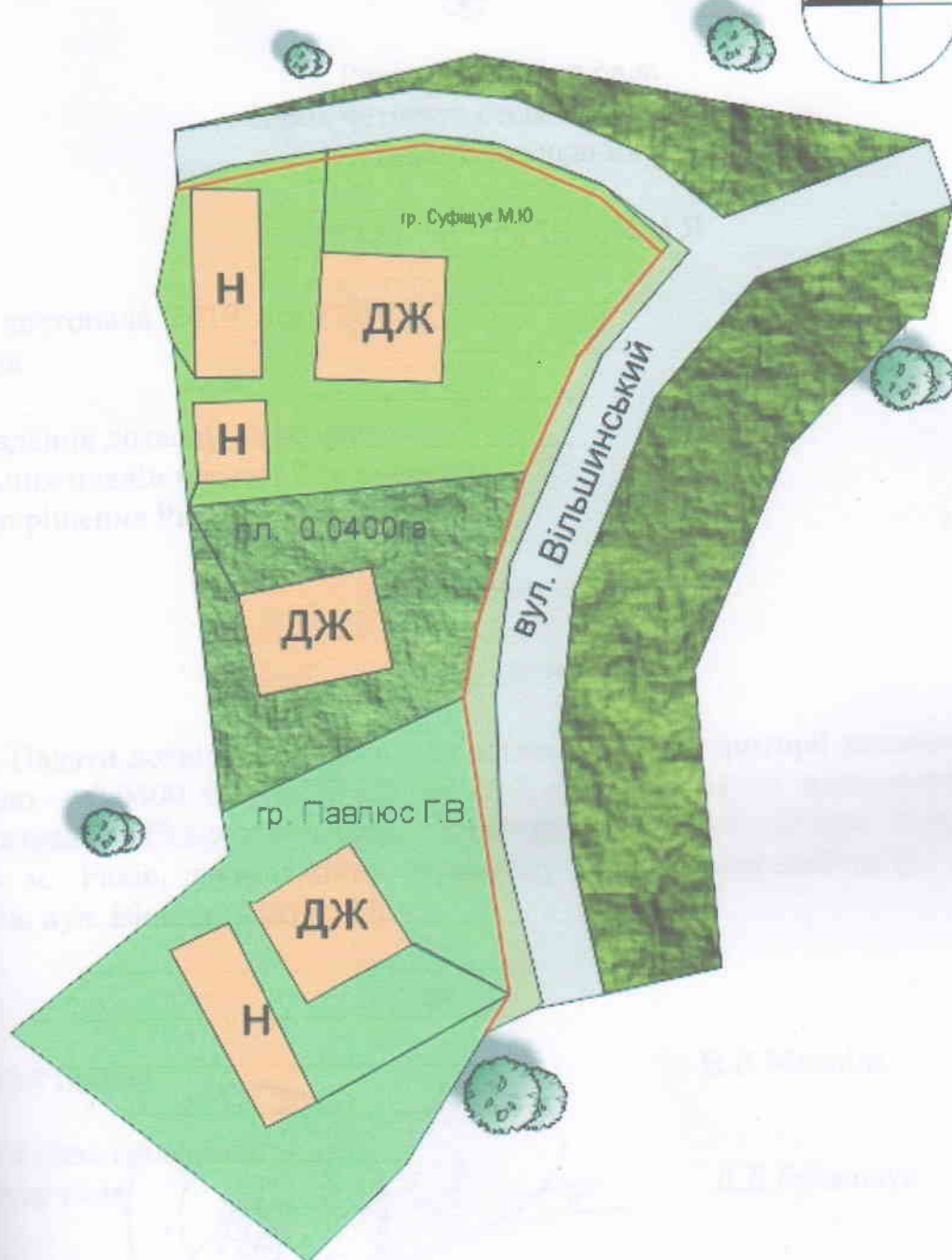
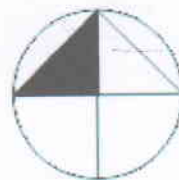
ТЕКСТОВА ЧАСТИНА,
ГРАФІЧНА ЧАСТИНА



м. УЖГОРОД

-2020-

Пропозиція схеми розташування житлових будинків Пн.
та господарських споруд земельної ділянки
гр. Чуфіщук Ю.М. . загальною площею 0.0400 га



ДЕТАЛЬНИЙ ПЛАН ТЕРИТОРІЇ М 1:500

Детальний план території М 1:500


Проектний план, суміщений із схемою планувальних обмежень та інженернопланувальної оцінки території

№ док	Підпис	Дата

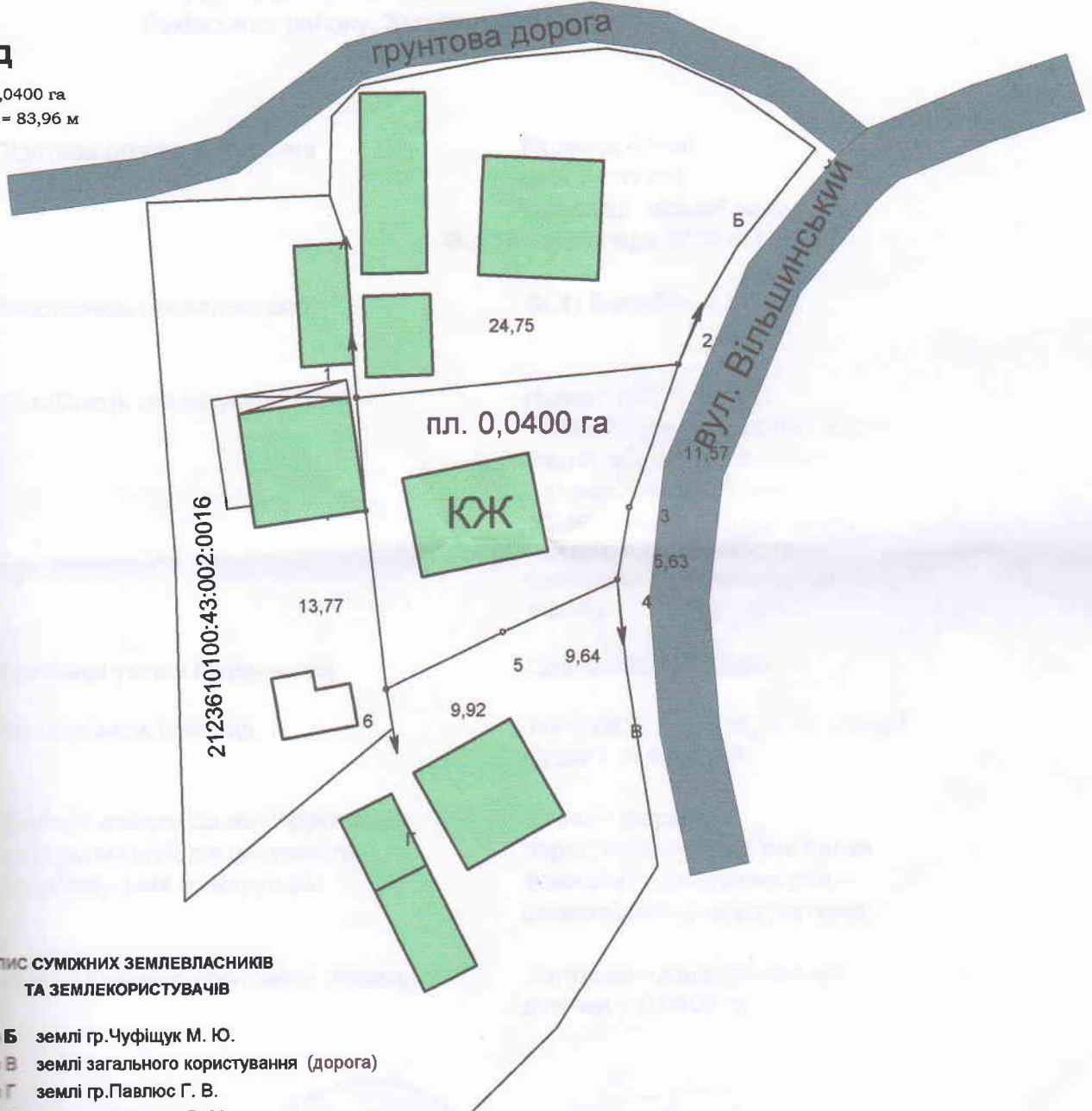
Стадія	Лист	Листів
П	01	1

Сертифікат серії
АР № 000717

ПЛАН МЕЖ ЗЕМЕЛЬНОЇ ДІЛЯНКИ



Площа = 0,0400 га
Периметр = 83,96 м



ОПИС СУМІЖНИХ ЗЕМЛЕВЛАСНИКІВ ТА ЗЕМЛЕКОРИСТУВАЧІВ

- № 4 до Б землі гр. Чуфіщук М. Ю.
- № 5 до В землі загального користування (дорога)
- № 3 до Г землі гр. Павлюс Г. В.
- № 7 до А землі гр. Чуфіщук В. М.
(кад. номер 2123610100:43:002:0016)

гр. Чуфіщук Юрій Миколайович

Закарпатська область, Рахівський район, Рахівська міська рада, вул. Вільшинський

для будівництва і обслуговування житлового будинку, господарських будівель і споруд (присадибна ділянка) (02.01)

Проектант	Ж. В. Дзядів	Проект землеустрою щодо відведення земельних ділянок	Масштаб	Лист	Листів
Виконав	Ж. В. Дзядів		1:200	1	1
Затвердив	Ж. В. Дзядів	План меж земельної ділянки	Фізична особа-підприємець Дзядів Жанна Вячеславівна 2019		

«Затверджую» :

.....гр. Чуфіщук Ю.М.

Завдання на проектування

Детальний план території для функціонального призначення земельної ділянки під будівництво та обслуговування житлового будинку, господарських будівель і споруд в м. Рахів, вул. Вільшинський № 52 Рахівського району, Закарпатської області

1. Підстава для проектування

Рішення 44-тої сесії 7-ого скл. Рахівської міської ради Від 18. листопада.2019 р. № 652

2. Виконавець проектних робіт

ФОП Віровбал В.Й.

3. Стадійність проектування

Проект ДПТ у складі:
- план існуючого використання території (опорний план)
- схема планувальних обмежень (проектний план)
- схема вертикального планування та інженерних мереж

4. Особливі умови будівництва

Сейсмічність 7 балів.

5. Тип будівель і споруд

Житловий будинок, господарські будівлі та споруди.

6. Основні вимоги до конструктивних рішень, матеріалів несучих та огорожуючих конструкцій.

Стіни – цегляні,
перекриття – дерев'яні балки
Зовнішнє оздоблення стін – цементно-піщана штукатурка.

7. Основні техніко-економічні показники

Загальна площа земельної ділянки – 0.0400 га

.....архітектор Рахівського району

.....архітектор проекту

.....О.В.Боднарчук

.....В.Й. Віровбал

